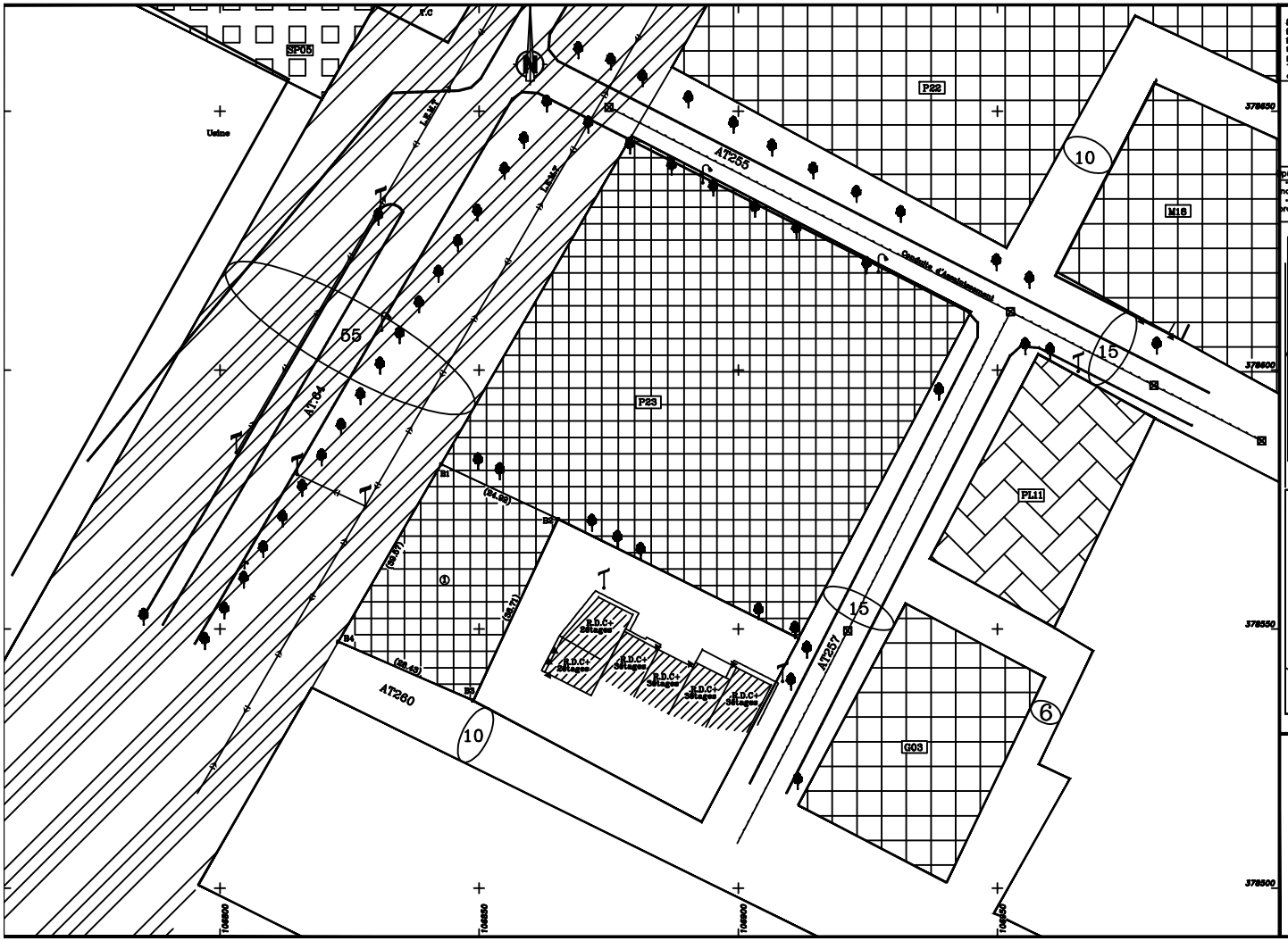

CABINET BOULMERS
Ingénieur Géomètre Topographe
Inscrit à l'O.U.I.G.T - Expert assermenté
Imm Bounnit, place la Caidat, Ait Melloul
Tél: 05 28 24 05 18 Email: cabinet@cabinet-boulmers.ma

PLAN DE DELIMITATION

PREFECTURE INEZGANE AIT MELLOUL, COMMUNE URBAINE AIT MELLOUL

Plan demandé par : Commune Urbaine Ait Melloul

Date levé	Echelle	Date modification	Référence
07 Janvier 2017	1/500		D0749/CB/17

Référence foncière: Partie du T33751/60(P2) Propriété dite:

Projet: aménagement d'un annexe de la commune

Opérateur: N.Abdou Dessinatrice: F.Chouayb

- Ce projet est délimité suivant les indications du demandeur.
- Ce document ne constitue pas une preuve de propriété

Tableau de surfaces

Indice	Surface	Consistance	Observations
1	10A 41Ca	Terrain Nu	Réservée au P23
Total	10A 41Ca		Totalité de la propriété

Légende : Arbre

Extrait du Plan d'aménagement au 1/2000

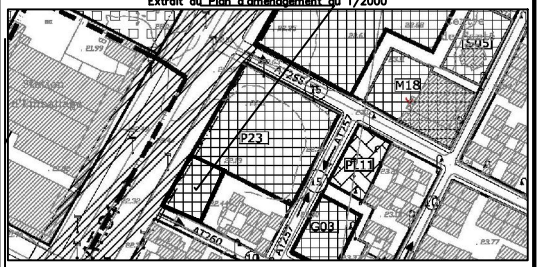

Extrait de la mappe cadastrale 32-6-50 au 1/2000

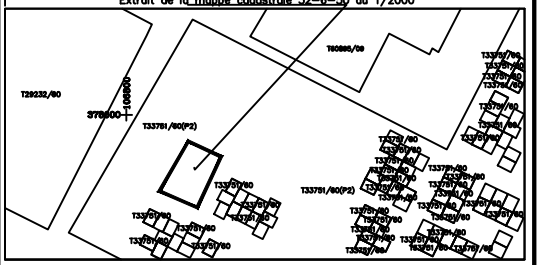

Liste des coordonnées		
Borne	X(m)	Y(m)
B1	106 842.69	378 581.83
B2	106 865.25	378 571.26
B3	106 848.88	378 536.19
B4	106 822.84	378 547.60